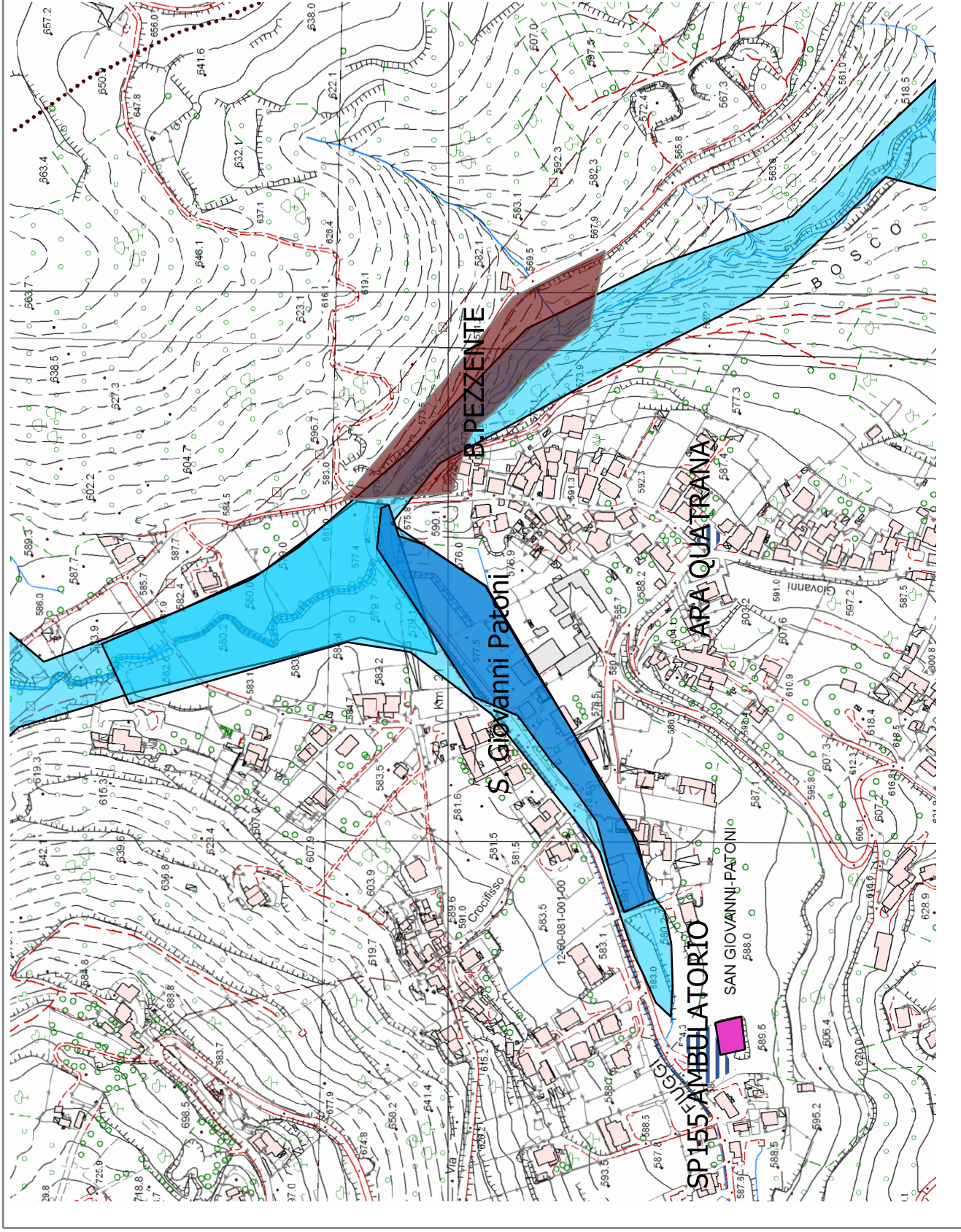












Scenari di rischio n. 1 e 6 Rischio idraulico e geologico

Comune di Trivigliano
Piano di Protezione Civile

scala 1:5.000



Legenda

	Rischio Geologico
	Rischio Basso
	Rischio Medio
	Rischio Alto
	Rischio Idraulico
	Rischio Basso
	Rischio Medio
	Aree golenali
	Edifici Strategici
	AreaAttesa